

**Ergänzungsplan
Quartiererhaltungszone
Bertastrasse/Poststrasse**

1:500

Öffentliche Auflage / Kantonale Vorprüfung

Vom Gemeinderat festgesetzt am

Namens des Gemeinderats
Der Präsident:

Die Sekretärin:

Von der Baudirektion genehmigt am

Für die Baudirektion:

BDV-Nr.

**SUTER
VON KÄNEL
WILD**









Planer und Architekten AG
Föhrli buckstrasse 30, 8005 Zürich
+41 44 315 13 90, www.skvw.ch


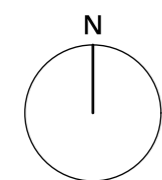
31058 - 26.8.2024

Festlegungen

-  Perimeter
-  Strukturbildendes Gebäude
-  Firstrichtung
-  Vorbereich

Informationsinhalte

-  Hauszugänge
-  Bestehendes Hauptgebäude
-  Ergänzender Gebäudeteil mit Wohnnutzung
-  An-/Kleinbaute ohne Wohnnutzung (Garage, Schopf, Velounterstand)
-  Möglicher Bereich für strukturell passenden Neubau
-  Freifläche
-  Befestigte Fläche
-  Strasse



Bearbeitung: Katrin Hiestand
Das Druckdatum entspricht dem Erstellungsdatum.

Grundlagedaten
Amtliche Vermessung: ARE, GIS Kanton Zürich vom 14. Oktober 2020

Die Daten der Fixpunkte, Grenzpunkte und Einzelpunkte sind nach den gültigen Genauigkeits- und Zuverlässigkeitsanforderungen der amtlichen Vermessung bestimmt. Die Bodenbedeckung, Gebäude und Einzelobjekte dienen lediglich der Orientierung. Ihre Lage beruht auf einfachen Messungen ohne Kontrolle, weshalb für deren Richtigkeit keine Gewähr durch den Geometer besteht.

